

VYHLIADKOVÝ BOD HÁJ-NICOVÔ

ARCHITEKTONICKÁ ŠTÚDIA



Bilancie pozemku

Plocha pozemku: 9985,0 m²
Zastavaná plocha: 221,5 m² kzp= 2,2%
Spevnená plocha: 408,0 m² ksp= 4,00%
Zelená plocha: 9355,5 m² kz= 93,8%

Parkovacie miesta pri pozemku: 60+4
Počet miest na sedenie: 300
Počet krytých miest na sedenie: 12
Plocha výhliadkovej terasy: 180 m²

Urbanisticko-architektonické riešenie

Celkový návrh vychádza z morfológie krajiny a jeho osadenia do okolitej krajiny. Samotný priestor už teraz vytvára výhľady na okolitú krajinu, preto je celý koncept založený na terénnych úpravách. Uprednostnenie konceptu terasy pred vyhliadkovou vežou podmieňuje situovanie vojenského cintorína, ktorý sa tu nachádza a mohla by vizuálne nepriaznivo pôsobiť.

Najlepšie výhľady na pozemku sa nachádzajú v strede parcely, preto samotná terasa je umiestnená v tejto polohe. Na ňu nadväzuje formou terénnych úprav priestor amfiteátra, ktorý je určený pre oddych a kultúrno-spoločenské podujatia (napr. vatry, šarkaniáda, folklórne predstavenia a pod.).

Tvar objektu vychádza zo zmenšených vrstevníc kopca, ktorý je umiestnený rovnobežne s líniou hrebeňa. Funkčne je terasa a amfiteáter prepojená terénnym schodiskom, ktoré prepája priestor parkoviska (príchodu návštevníkov) s priestorom pre oddych a lúkou.

Vyhliadková terasa má pôdorysný tvar oka, ktorá je vyvýšená nad okolitým terénom. Pod ňou vzniká „jaskyňa“ (krytý priestor), ktorý má chrániť návštevníkov pred nepriaznivými vplyvmi, ako to bolo v minulosti. Výhodou návrhu je aj kontinuálny prechod z parkoviska, čím sa vytvára bezbariérový prístup pre všetkých návštevníkov.

Sekundárnou funkciou je amfiteáter, ktorý ponúka nielen miesto na oddych ale aj scenériu tvoriacu kulisy na Liptov. Celý priestor je chránený od cestnej komunikácie zelenou, čím sa znižuje prašnosť a hlučnosť prostredia.

Stavebno-technické riešenie

Z materiálového hľadiska bude vyhlíadku tvoriť betónový oporný múr, ktorý sa obloží kamenným materiálom z lokality vojenského cintorína. Na terénne schodisko a mobiliár sedenia budú použité kamenné prvky, ktoré boli odstránené z vojenského cintorína, čím sa vytvára ekologicky a ekonomicky nenáročné riešenie. Mobiliár sedenia bude doplnený drevenými fošnami ako kontaktným materiálom. Plocha vyhliadkovej terasy bude vysypaná štrkom a čiastočne zatrávnená, čím sa minimalizuje množstvo spevnených plôch. Zábradlie vyhliadkovej terasy bude tvoriť kovový informačný panel, do ktorého budú vyrezané názvy hôr, vrcholov, prírodných úkazov nachádzajúcich sa v okolí Liptova.







Ekonomická bilancia

Odhadovaná cena stavebných nákladov na realizáciu stavby je 80 000 € bez DPH.
Celková odhadovaná cena stavby je 96 000 € s DPH.

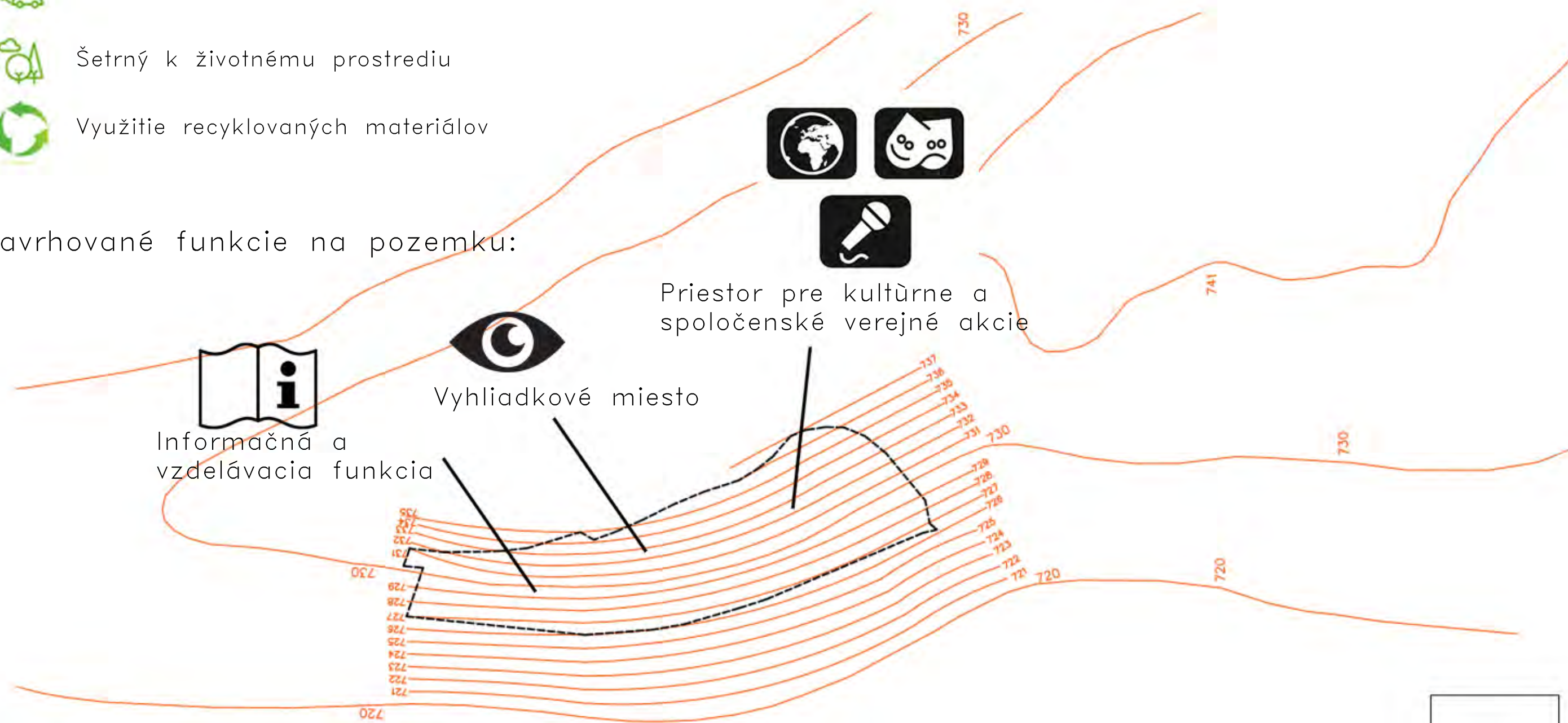
Libretto



Koncept návrhu vychádza z týchto hodnôt:

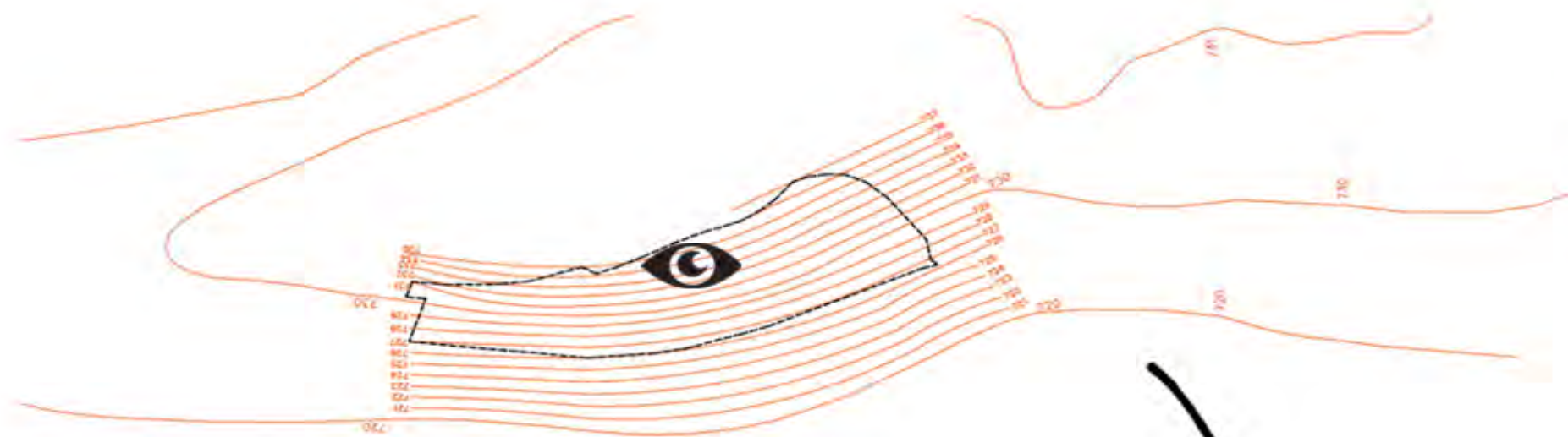
-  Vytváranie vegetačných plôch
-  Ideovo a tvarovo zaujímavý návrh
-  Ekonomicky prijateľný návrh
-  Dostupný a prístupný pre všetkých obyvateľov
-  Šetrný k životnému prostrediu
-  Využitie recyklovaných materiálov

Navrhované funkcie na pozemku:



Ideové riešenie





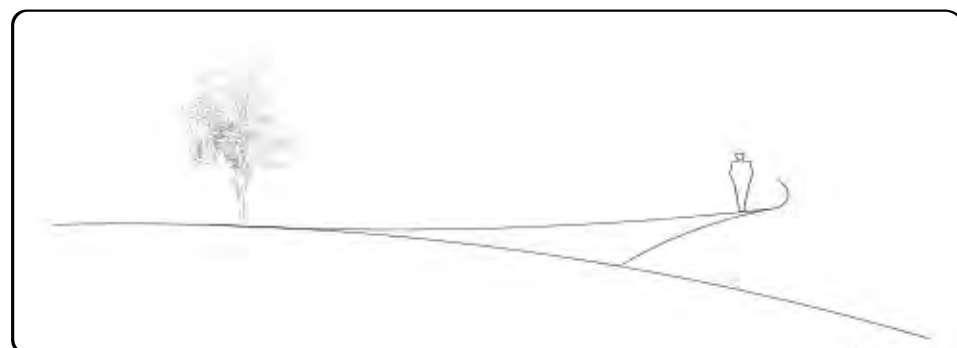
návrh vychádza z aktuálneho terénu a jeho svahu, výhodou je poloha pozemku na hrebeni kopca, s výhľadom na celé okolie



pre terénne schodisko a mobiliar sedenia sa použijú kamenné bloky doplnené drevenými fošňami ako kontaktným materiálom



priestor bude slúžiť aj na kultúrne podujatia, pričom výhľad na krajinu slúži ako prírodné kulisy




terasa vytvára vďaka terénu bezbariérový prístup a zároveň pod ňou vzniká krytý priestor na úkryt pred nepriaznivým počasím

terén umožňuje vytvoriť terénne schody na sedenie s výhľadom

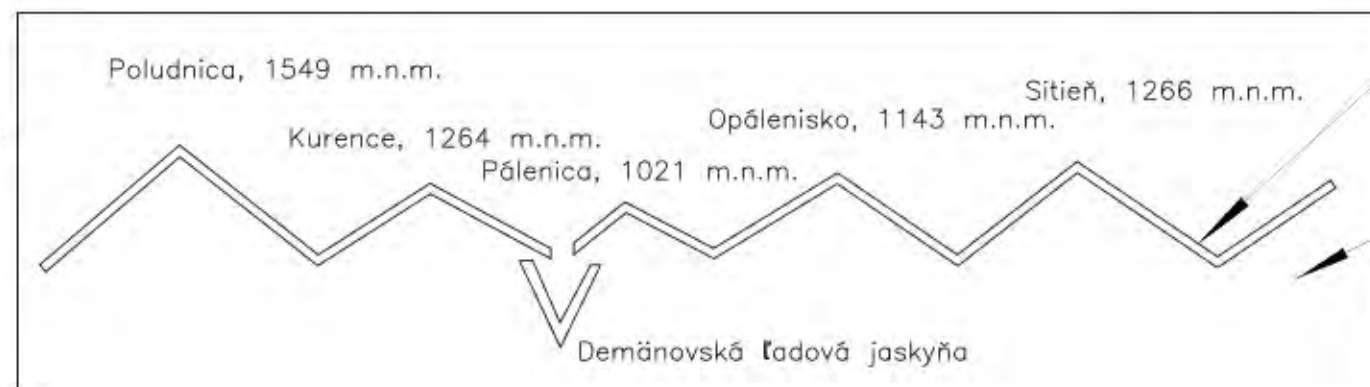


Pôdorysný tvar vyhlídkovej terasy vychádza z vrstevníc a morfológie terénu. Vyhlídková terasa je umiestnená približne v strede pozemku kôli dobrej viditeľnosti.



zábradlie pozostáva z konštrukcie a kovovej informačnej tabule po celej dĺžke terasy, kde budú vyrezané názvy pohorí a ich nadmorská výška

vyrezané texty a okolité kopce








kovová tabuľa




koncept kovového zábradlia (tvaru a názvov vrcholov pohorí a prírodných útvarov)

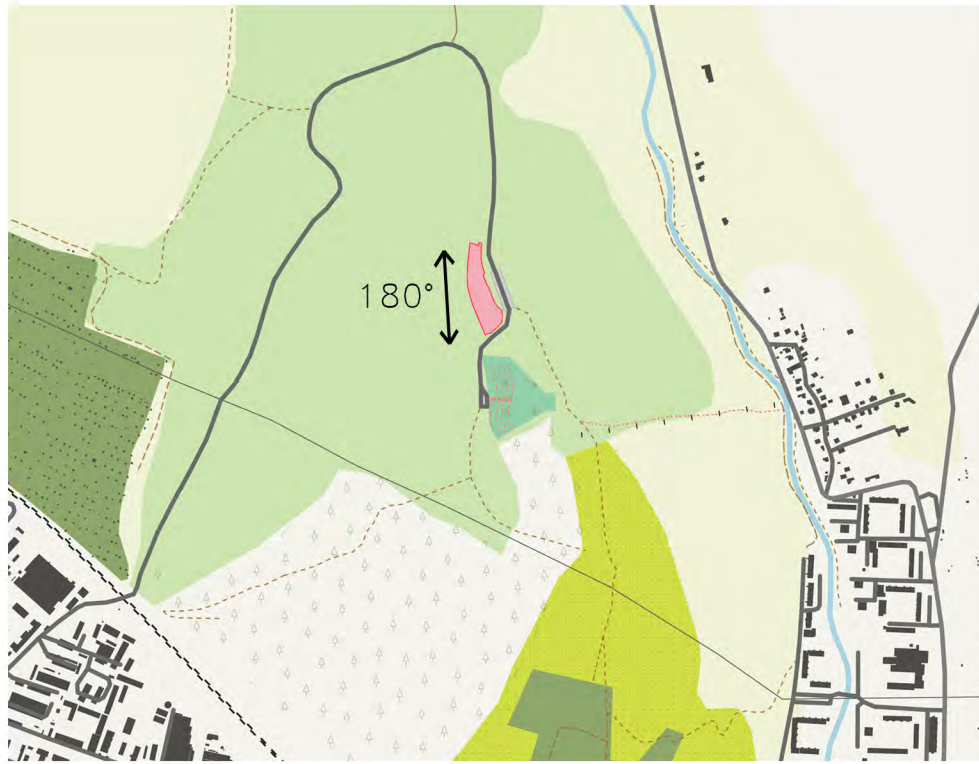
Ideové riešenie



LEGENDA:

-  Riešený pozemok
-  Spevnené plochy
-  Zelené plochy
-  Parkovisko + komunikácia
-  Chodník

-  Existujúca vzrastlá zeleň
-  Multifunkčná plocha
-  -737 Vrstevnice




Širší kontext

Pozemok disponuje 180 stupňovým vyhladom na mesto Liptovský Mikuláš a jeho okolie, s dobrou pešou dostupnosťou. Preto okrem vyhladkovej funkcie je vhodný aj pre rekreačné a oddychové účely.



Situácia pozemku




Kovová obruba nahrádza zábradlie a zároveň slúži ako informačný panel v ktorom budú vyrezané názvy pohoria a názvy oblastí, na ktoré je z vyhladky vidieť.

Vyhliadková terasa

Oddelenie parkoviska od vyhladkového bodu pomocou zelene a chodníka.

Sekundárny priestor (amfiteáter), z ktorého vidieť na provizórne javisko a na liptovskú kotlinu s priehradou.

Priestor pre vystúpenia a kultúrne podujatia.



Použitie kamenných obrúb z pamätníka Háj Nicovô na vytvorenie terás a na obloženie betónového oporného múru.

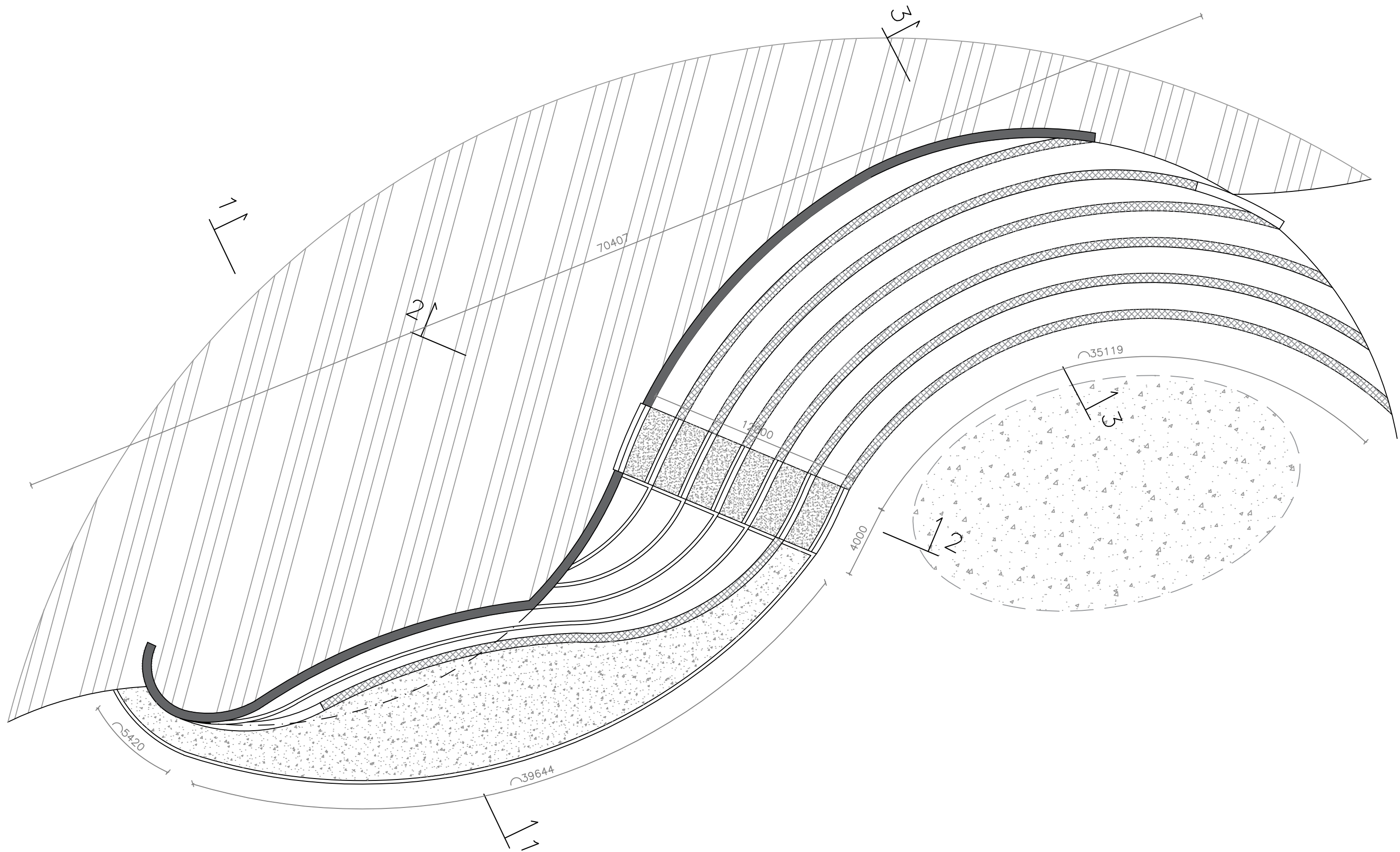
Vytvorenie krytého miesta na sedenie.

Spevnená plocha vysypaná štrkovým podkladom.


Úprava kamenných múrov drevenými latami pre vytvorenie exteriérových lavičiek na sedenie.

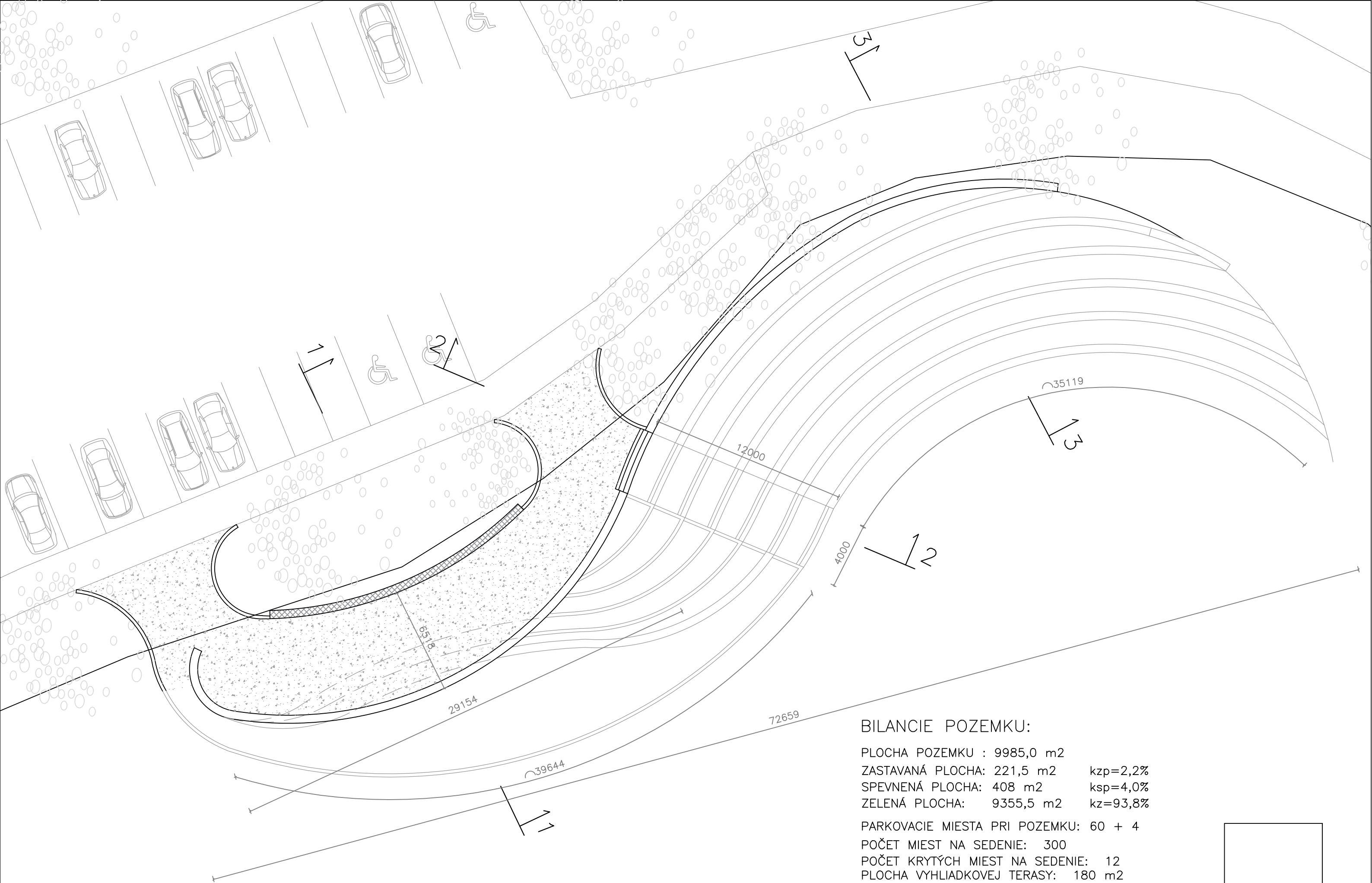
Koncept riešenia






PÔDORYS SPODNEJ ČASTI, MIERKA 1:200



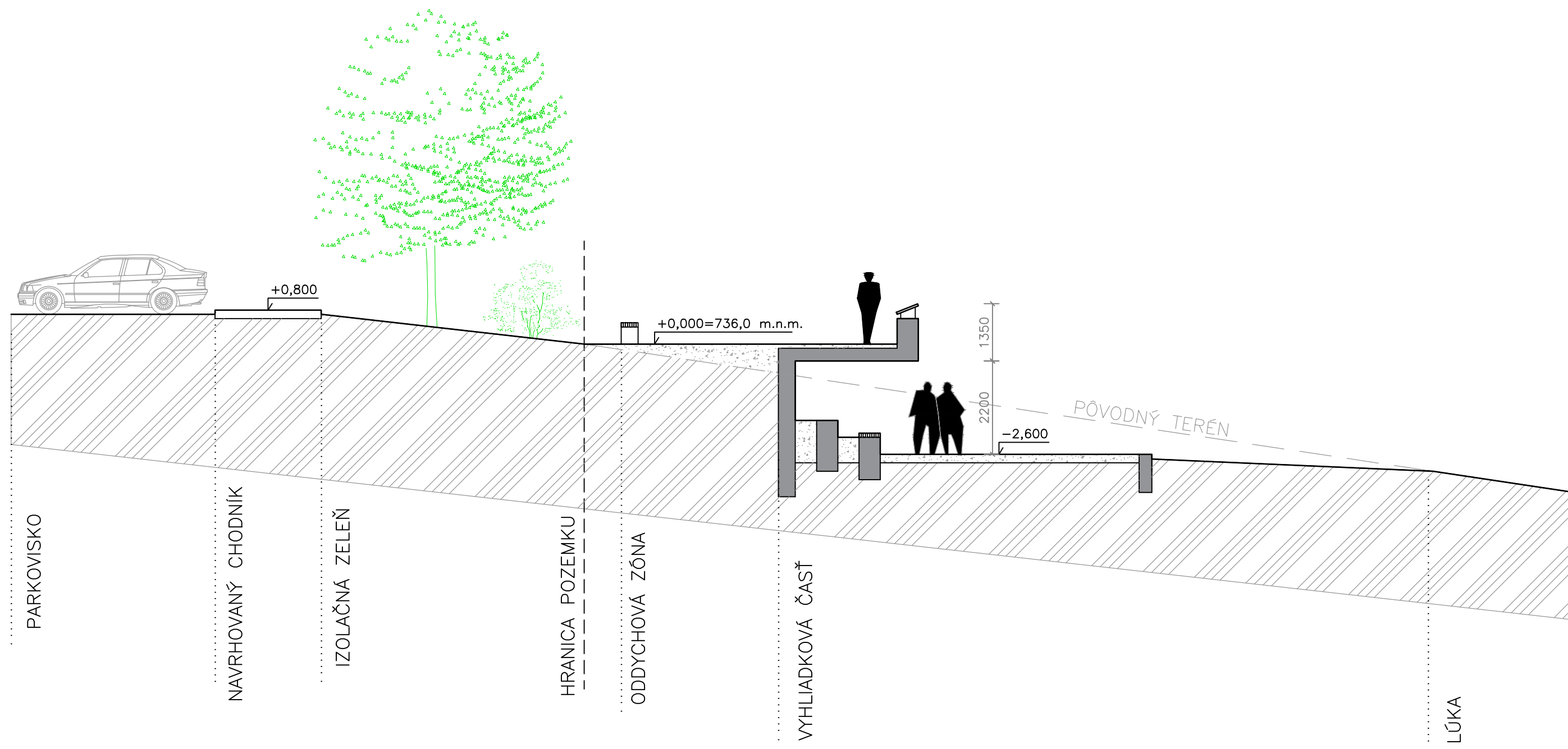


BILANCIE POZEMKU:


PLOCHA POZEMKU : 9985,0 m²
 ZASTAVANÁ PLOCHA: 221,5 m² kzp=2,2%
 SPEVNENÁ PLOCHA: 408 m² ksp=4,0%
 ZELENÁ PLOCHA: 9355,5 m² kz=93,8%
 PARKOVACIE MIESTA PRI POZEMKU: 60 + 4
 POČET MIEST NA SEDENIE: 300
 POČET KRYTÝCH MIEST NA SEDENIE: 12
 PLOCHA VYHLIADKOVEJ TERASY: 180 m²



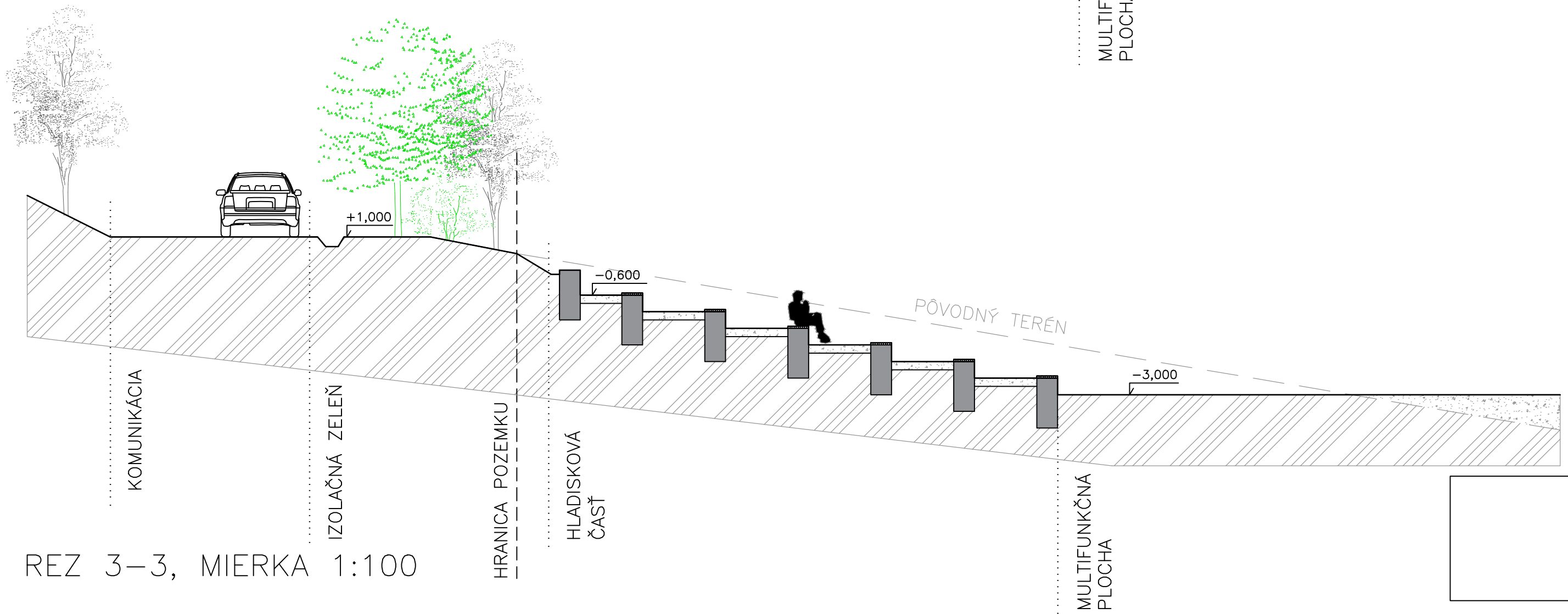
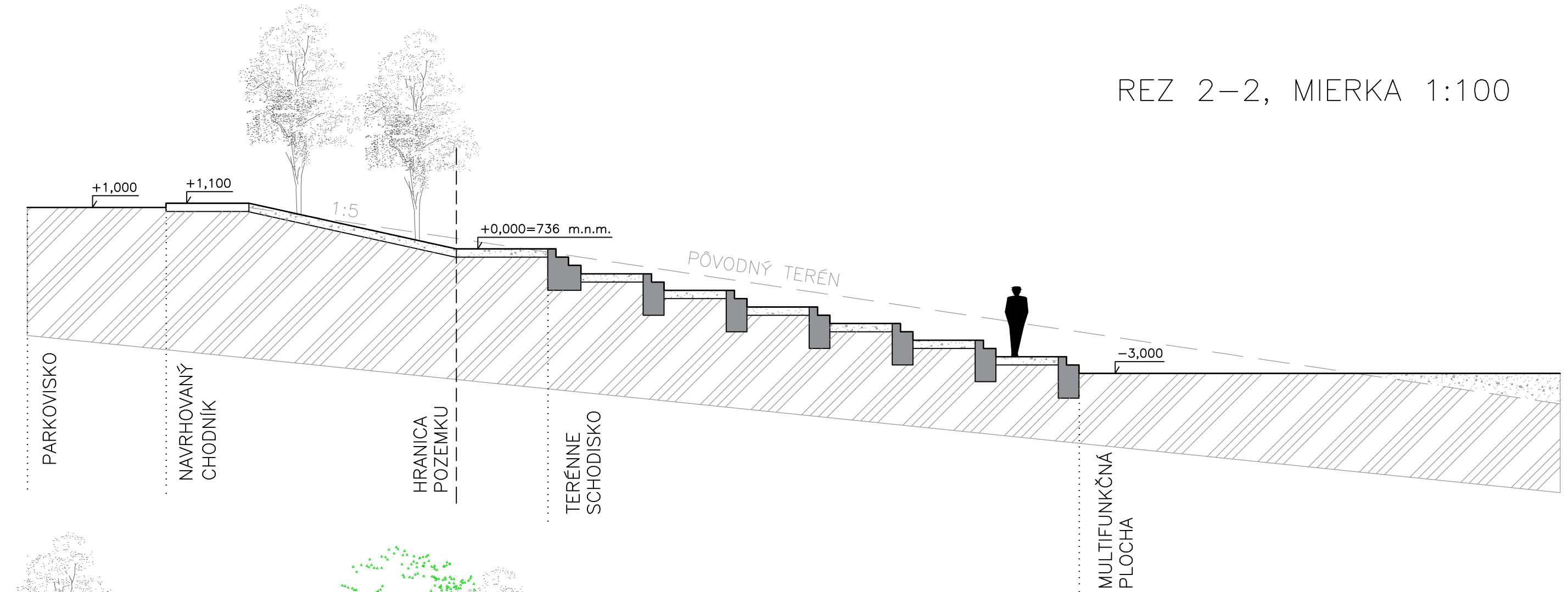
PÔDORYS HORNEJ ČASTI, MIERKA 1:200



REZ 1-1, MIERKA 1:100



REZ 2-2, MIERKA 1:100



REZ 3-3, MIERKA 1:100

